


СОГЛАСОВАНО

Начальник отдела образования
администрации Кировского района
Санкт-Петербурга


Ю.В. Ступак
«30» 08 2024г.
(дата)

СОГЛАСОВАНО

Начальник отдела
Государственной инспекции
безопасности дорожного движения
УМВД России по
Кировскому району Санкт-Петербурга
подполковник полиции


С.В. Корпачев
«29» 08 2024г.
(дата)

УТВЕРЖДАЮ

Заведующий ГБДОУ детским садом № 26
комбинированного вида
Кировского района Санкт-Петербурга
Е.А. Степанова


«28» 08 2024г.
(дата)








ПАСПОРТ

ДОРОЖНОЙ БЕЗОПАСНОСТИ

**ГОСУДАРСТВЕННОГО БЮДЖЕТНОГО ОБРАЗОВАТЕЛЬНОГО
УЧРЕЖДЕНИЯ ДЕТСКОГО САДА № 26 КОМБИНИРОВАННОГО
ВИДА КИРОВСКОГО РАЙОНА САНКТ-ПЕТЕРБУРГА**







1. Планы схемы ОУ
План-схема района расположения ОУ,
Пути движения транспортных средств и детей (воспитанников)



	жилая застройка
	Направление транспорта на проезжей части
	наземный пешеходный переход
	дороги жилой зоны для детей и транспорта
	движение детей по пешеходным дорожкам
	светофор
	Направление транспорта в жилой зоне





**2. Схема организации дорожного движения
в непосредственной близости от ГБДОУ №26 с размещением
технических средств маршрутов движения детей и
расположения парковочных мест**



	жилая застройка
	Направление транспорта на проезжей части
	наземный пешеходный переход
	дороги жилой зоны для детей и транспорта
	движение детей по пешеходным дорожкам
	Направление транспорта в жилой зоне

3. Схема путей движения транспортных средств к местам разгрузки/погрузки и рекомендуемые пути передвижения детей по территории образовательного учреждения



	въезд\выезд грузовых транспортных средств
	движение детей на территории образовательного учреждения
	место разгрузки\погрузки
	движение грузовых транспортных средств по территории образовательного учреждения